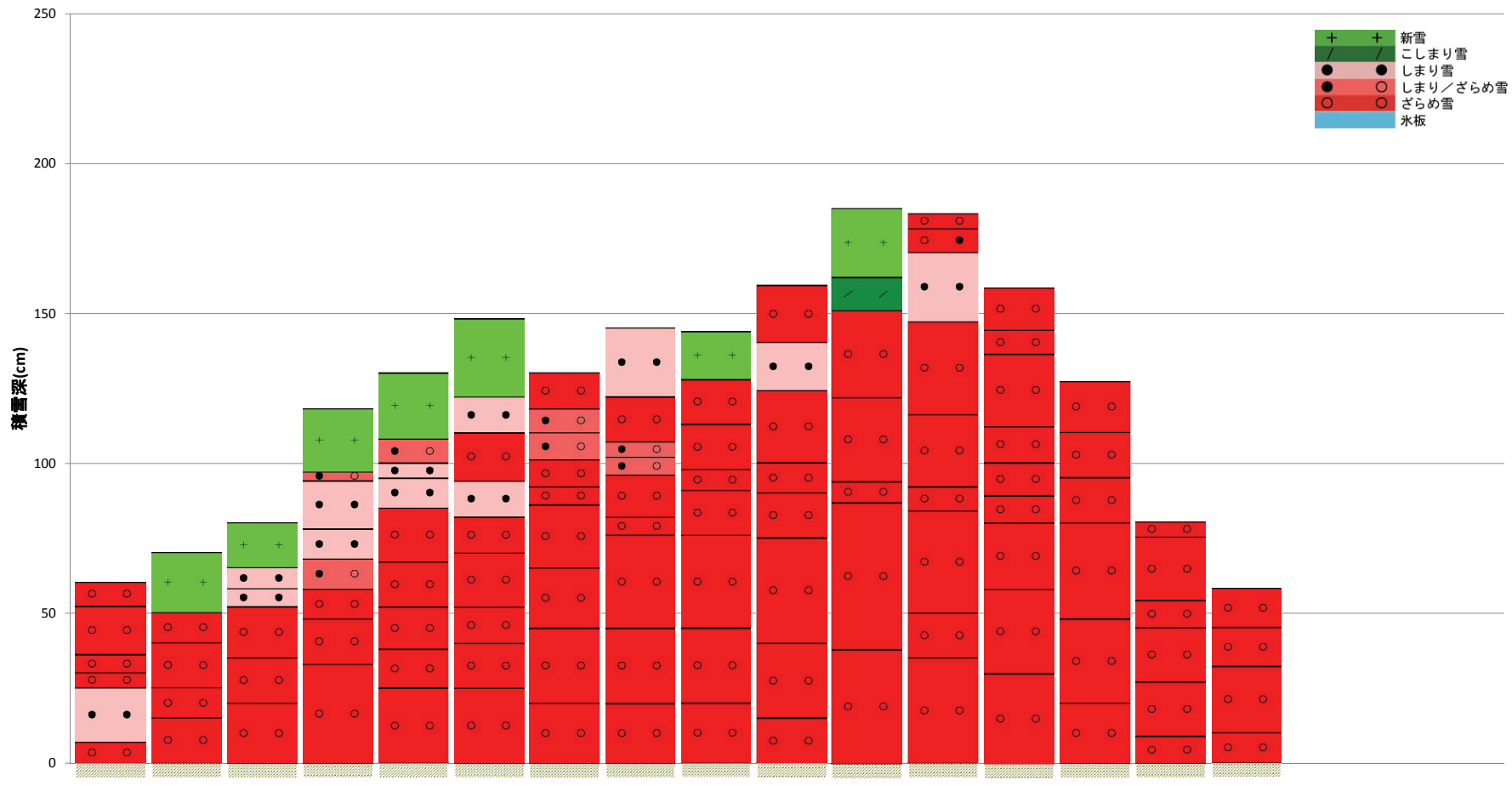


雪氷防災研究センター(長岡)_雪質変化図_2012-2013冬期


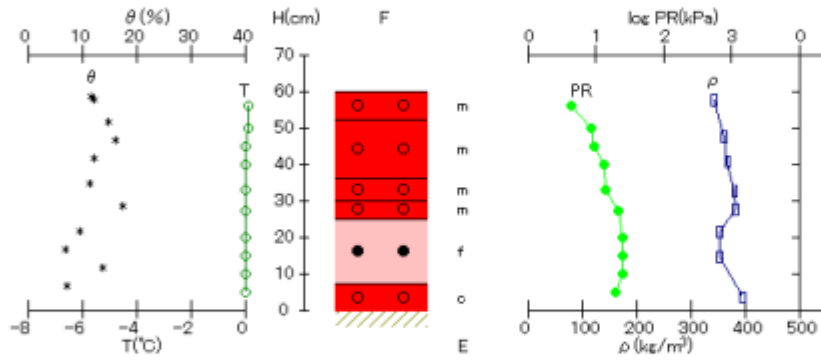


観測日	12月13日	12月20日	12月27日	1月3日	1月10日	1月17日	1月24日	1月31日	2月7日	2月14日	2月21日	2月28日	3月7日	3月14日	3月21日	3月28日
積雪深	60cm	70cm	80cm	118cm	130cm	148cm	130cm	145cm	144cm	159cm	185cm	183cm	158cm	127cm	80cm	58cm

長岡断面観測結果 2012/12/13(thu)

積雪深：60cm

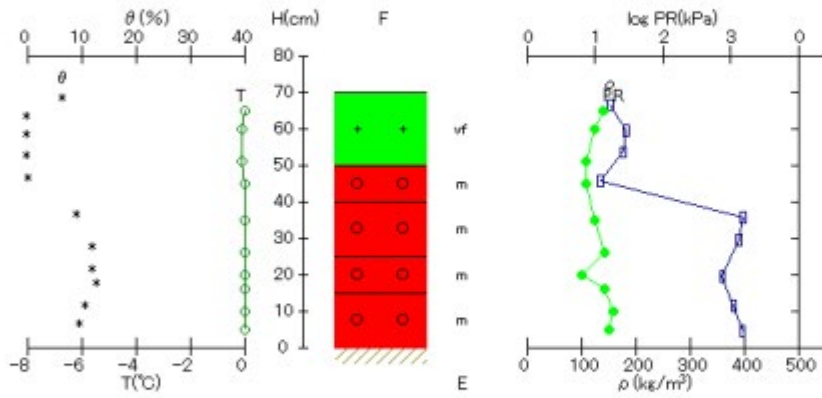
測定場所 [長岡・露場]
 傾斜角 [°], 方位角 [°]



長岡断面観測結果 2012/12/20(thu)

積雪深：70cm

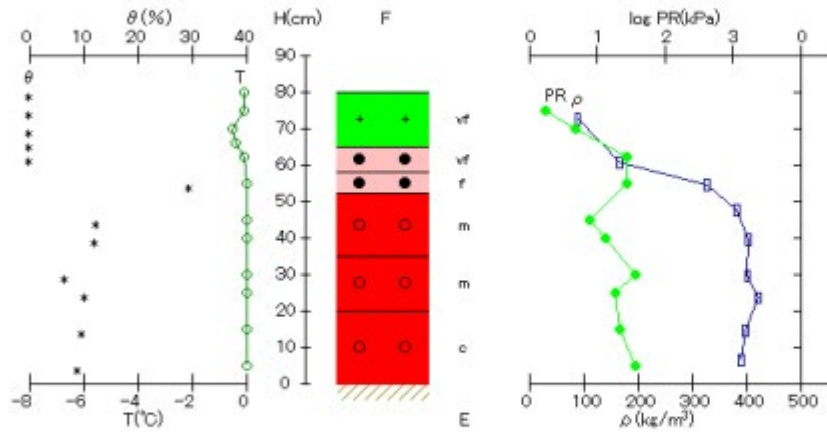
測定場所 [長岡・露場]
傾斜角 [°], 方位角 [°]



長岡断面観測結果 2012/12/27(thu)

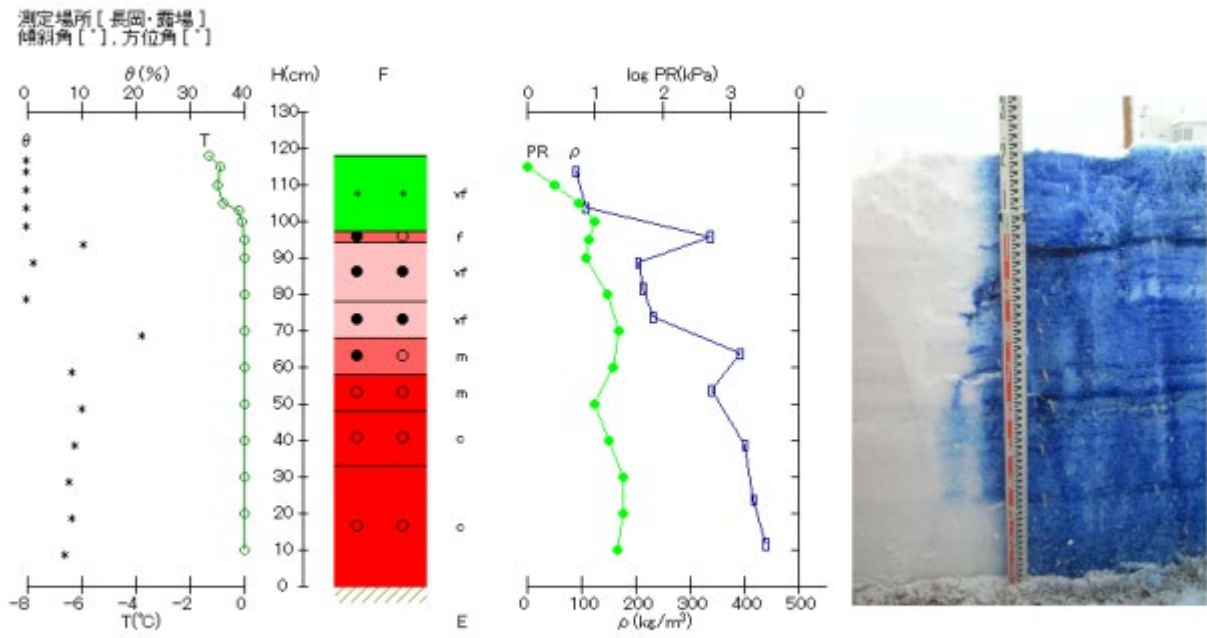
積雪深：80cm

測定場所 [長岡・露場]
傾斜角 [°], 方位角 [°]



長岡断面観測結果 2013/1/3(thu)

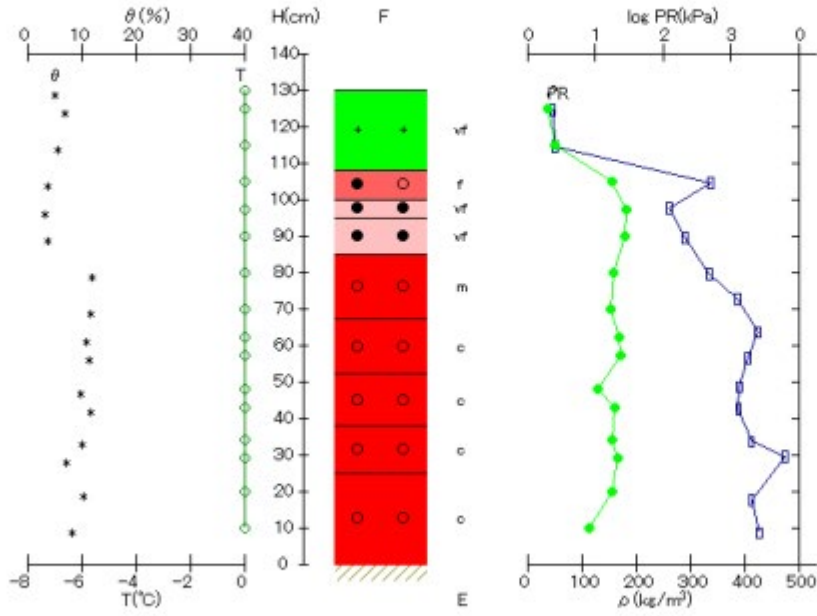
積雪深：118cm



長岡断面観測結果 2013/1/10(thu)

積雪深：130cm

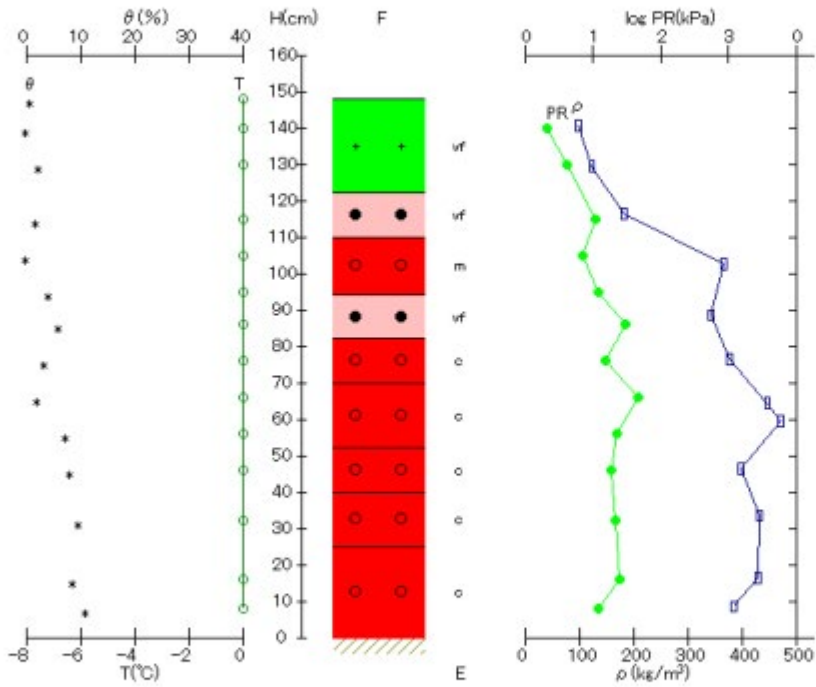
測定場所 [長岡・露場]
傾斜角 [°], 方位角 [°]



長岡断面観測結果 2013/1/17(thu)

積雪深：148cm

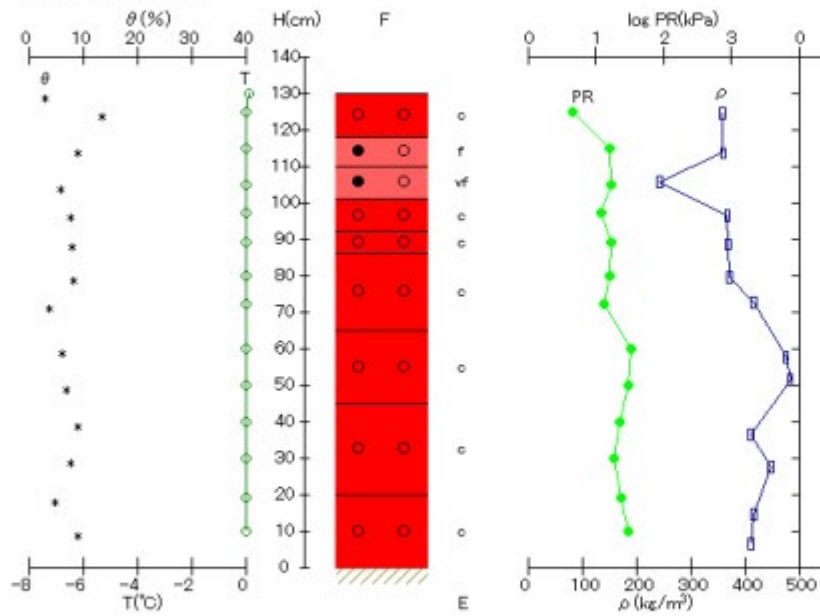
測定場所 [長岡・森場]
傾斜角 [°], 方位角 [°]



長岡断面観測結果 2013/1/24(thu)

積雪深：130cm


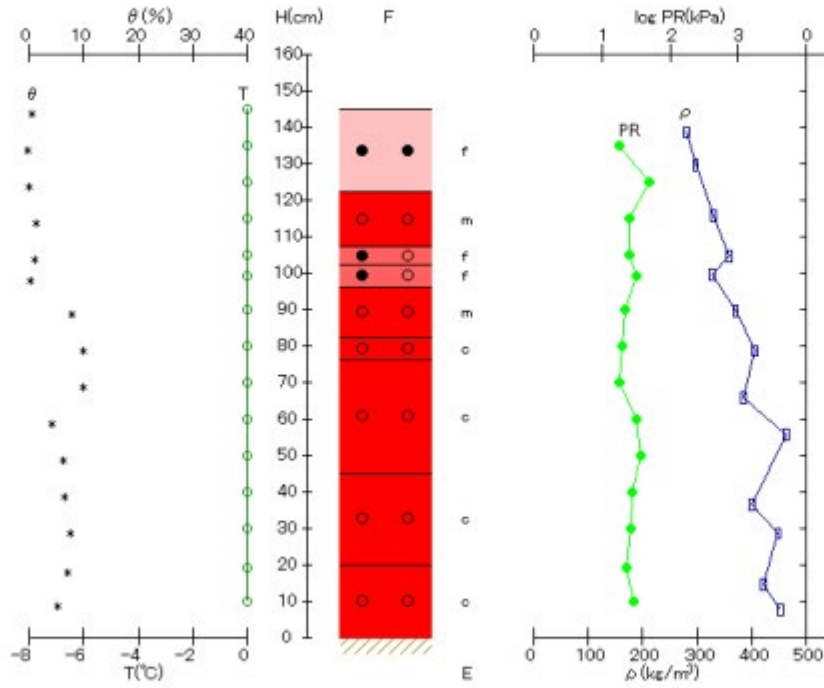
測定場所 [長岡・露場]
傾斜角 [°], 方位角 [°]



長岡断面観測結果 2013/1/31(thu)

積雪深：145cm

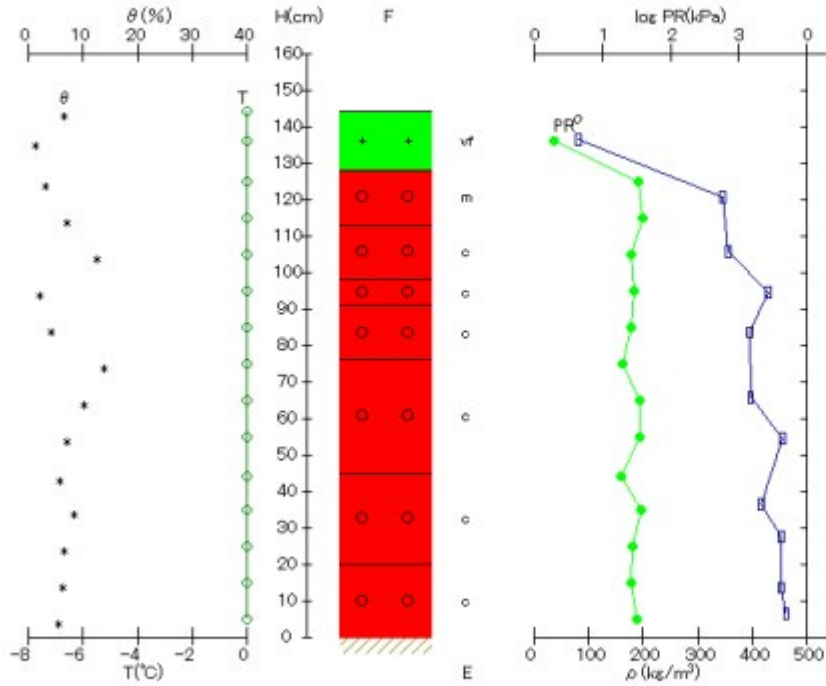
測定場所 [長岡・露場]
傾斜角 [°], 方位角 [°]



長岡断面観測結果 2013/2/7(thu)

積雪深：144cm

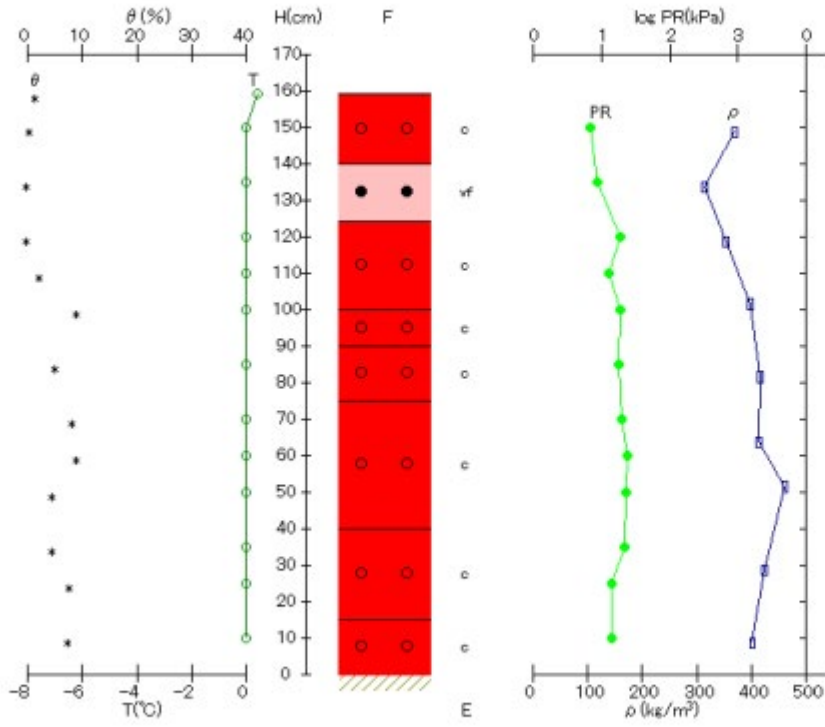
測定場所〔長岡・露場〕
傾斜角〔°〕, 方位角〔°〕



長岡断面観測結果 2013/2/14(thu)

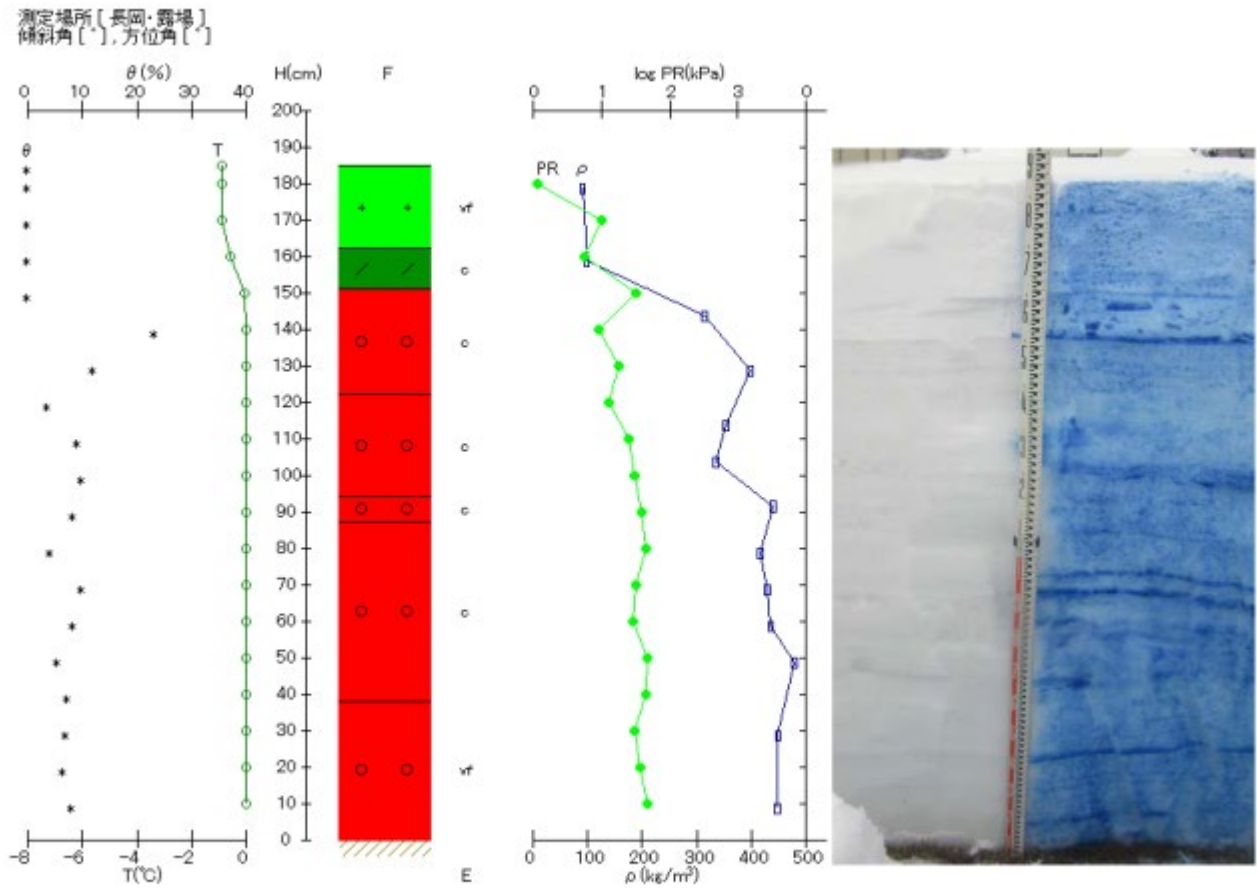
積雪深：159cm

測定場所[長岡・露場]
傾斜角[°], 方位角[°]



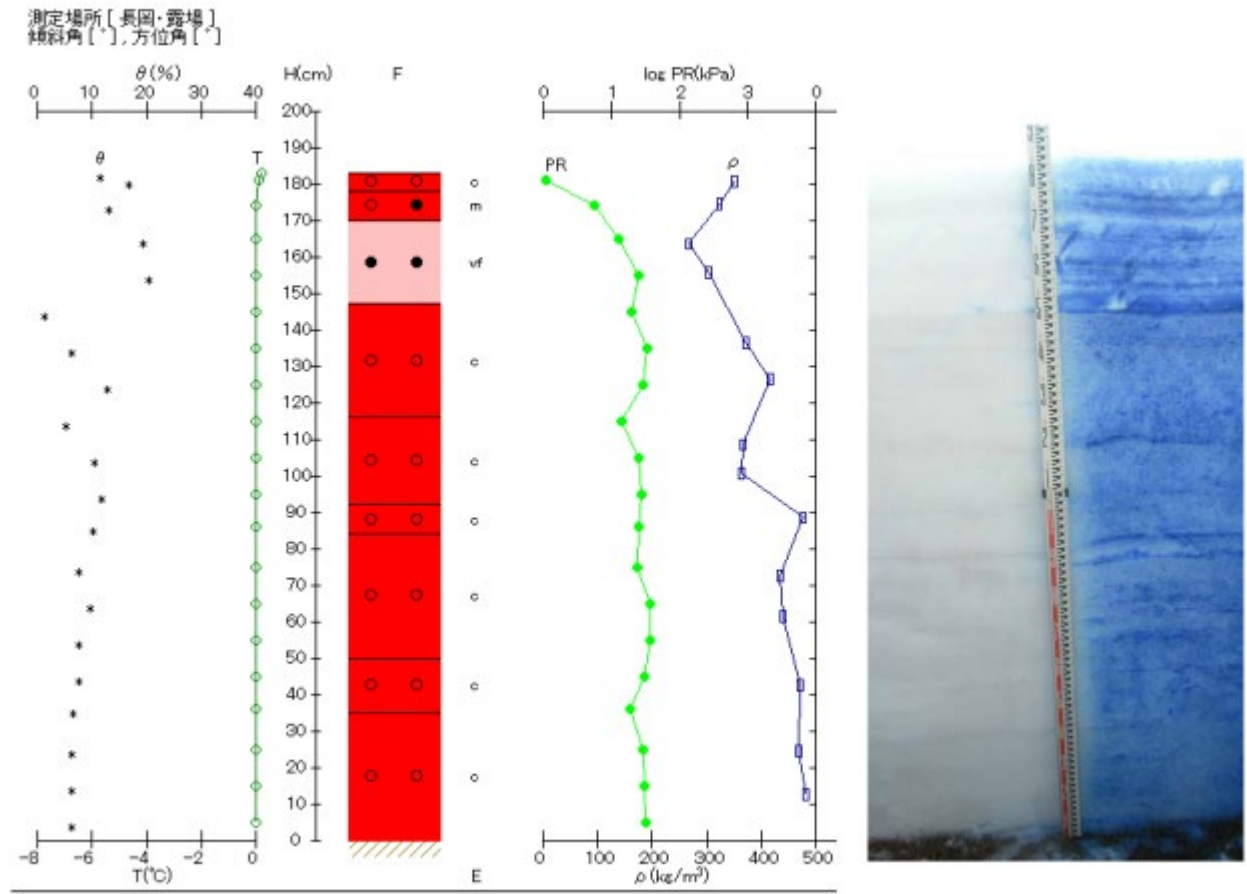
長岡断面観測結果 2013/2/21(thu)

積雪深：185cm



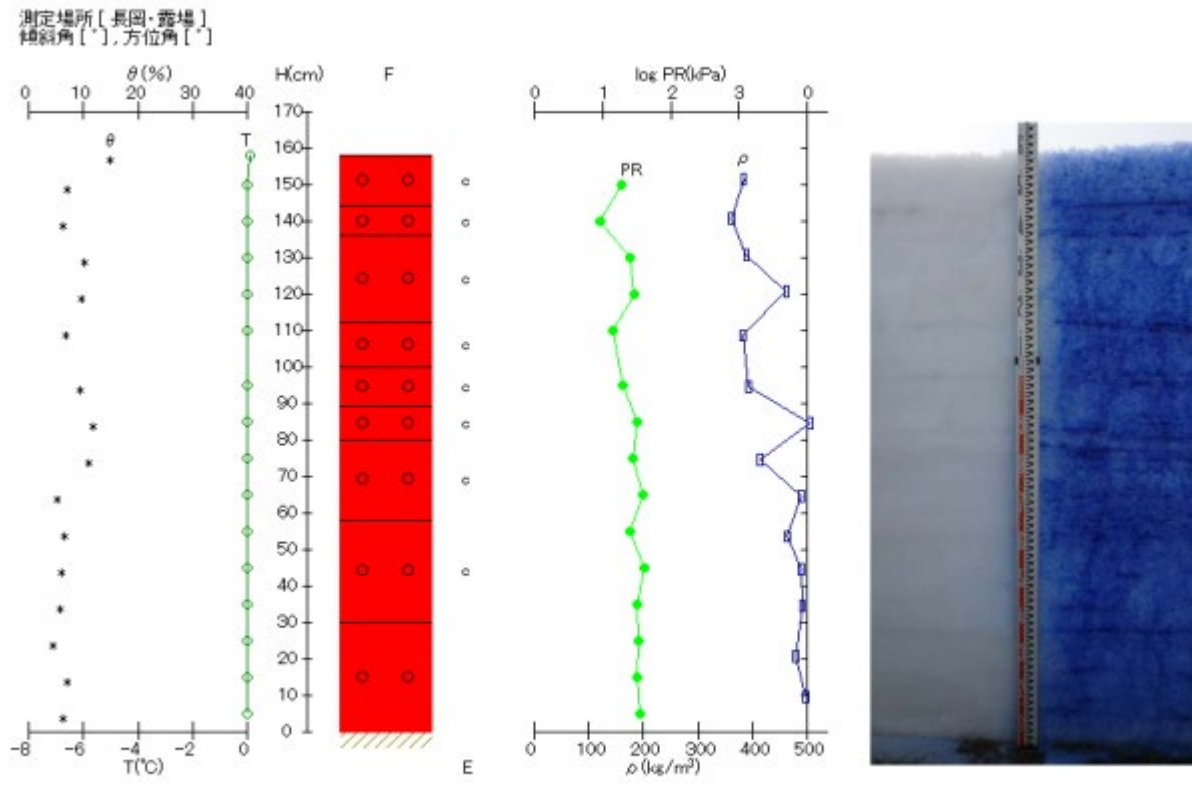
長岡断面観測結果 2013/2/28(thu)

積雪深：183cm



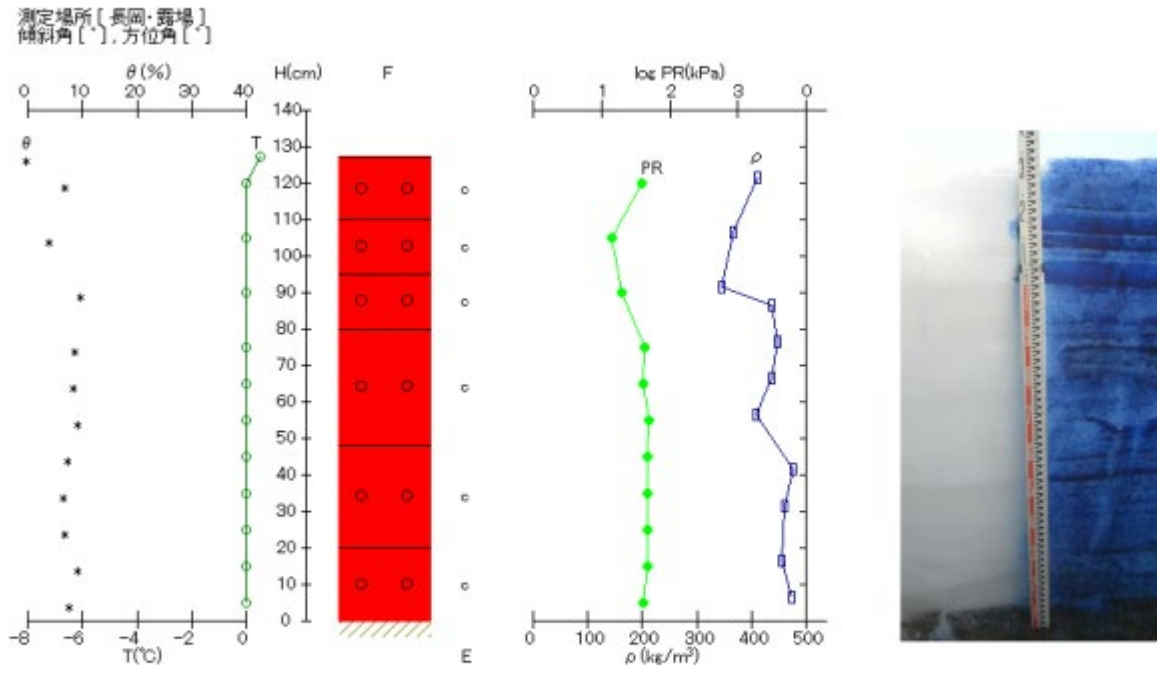
長岡断面観測結果 2013/3/7(thu)

積雪深：158cm



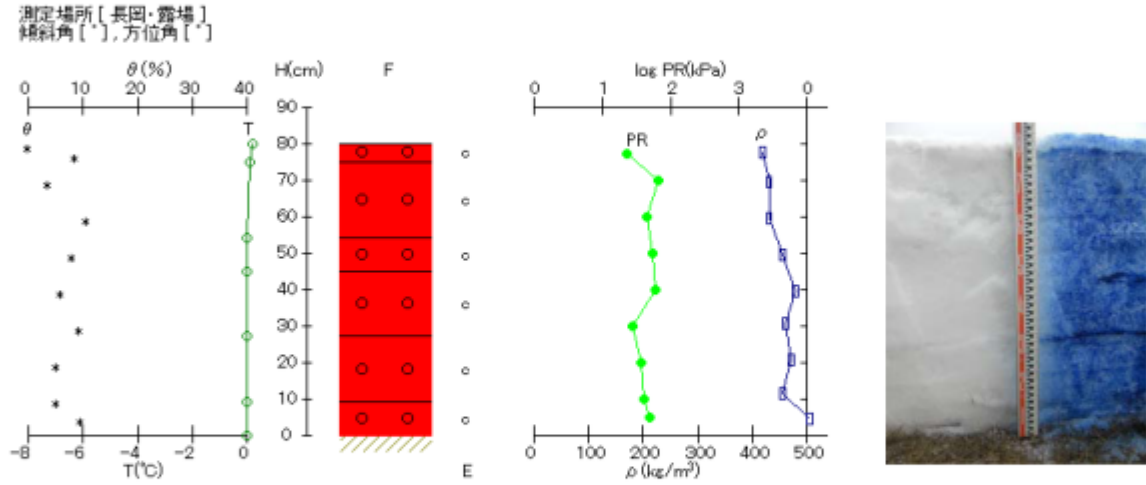
長岡断面観測結果 2013/3/14(thu)

積雪深：127cm



長岡断面観測結果 2013/3/21(thu)

積雪深：80cm



長岡断面観測結果 2013/3/28(thu)

積雪深：58cm

測定場所 [長岡・露場]
傾斜角 [°], 方位角 [°]

