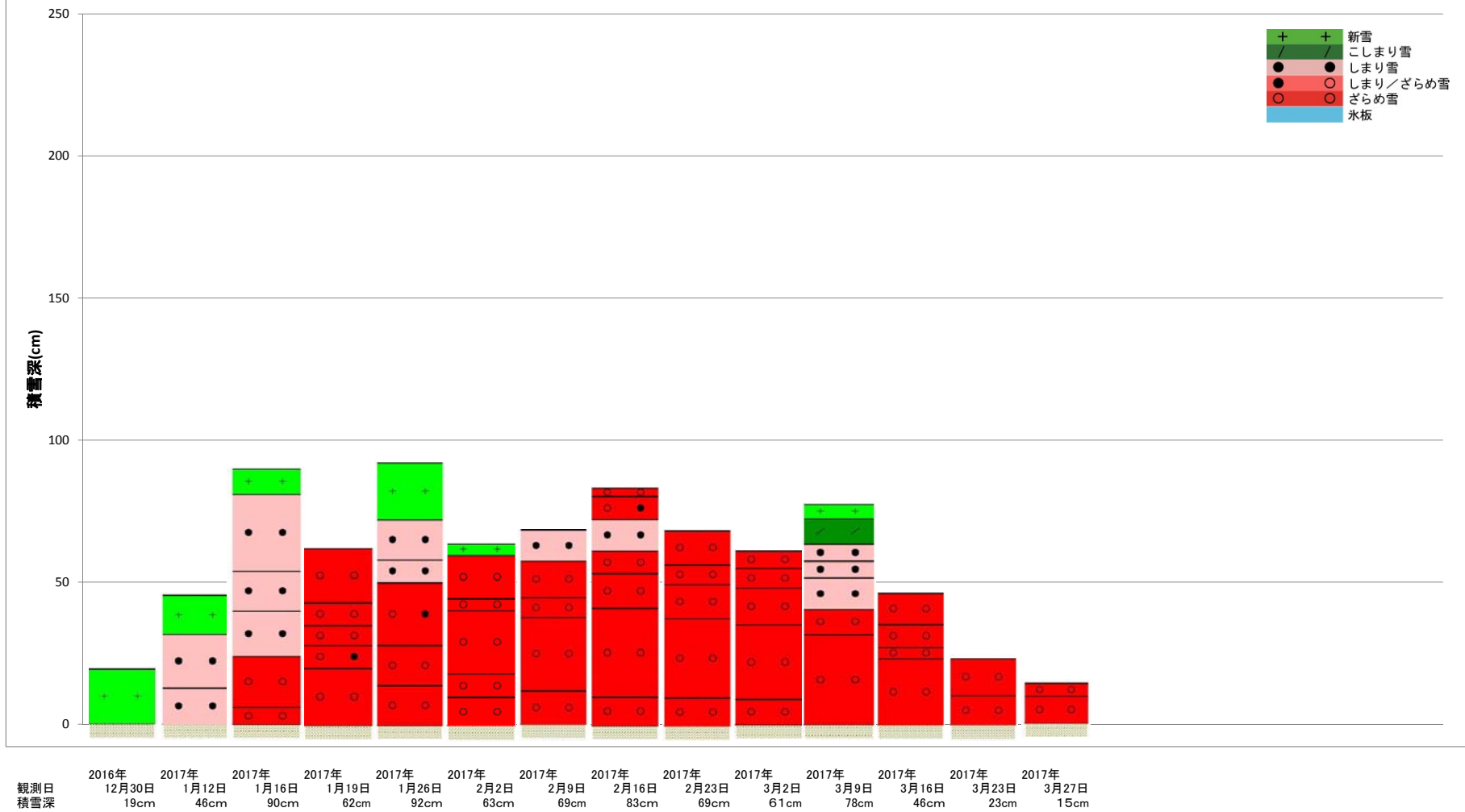


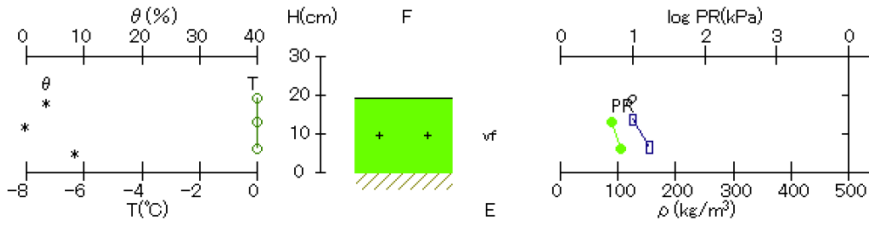
雪氷防災研究センター(長岡)\_雪質変化図\_2016-2017冬期



# 長岡断面観測結果 2016/12/30(fri)

積雪深：19cm

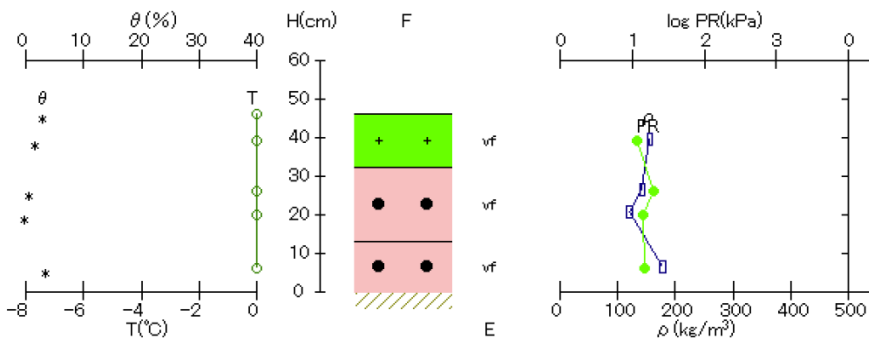
測定場所 [長岡・露場]  
傾斜角 [°], 方位角 [°]



# 長岡断面観測結果 2017/01/12(thu)

積雪深：46cm


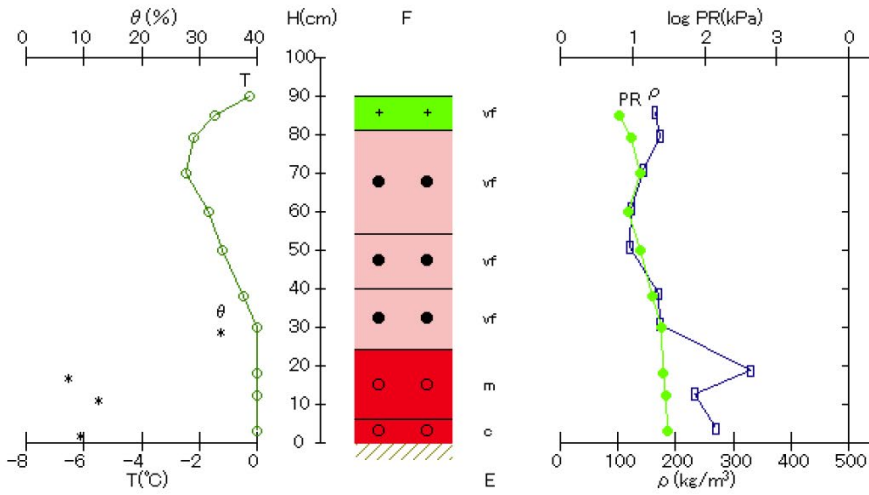
測定場所 [長岡・霧場]  
傾斜角 [°], 方位角 [°]



# 長岡断面観測結果 2017/01/16(mon)

積雪深：90cm


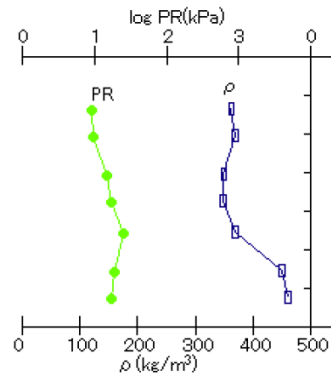
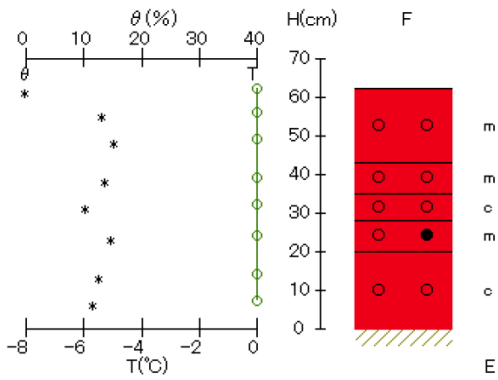
測定場所 [長岡・霧場]  
傾斜角 [°], 方位角 [°]



# 長岡断面観測結果 2017/01/19(thu)

積雪深：62cm


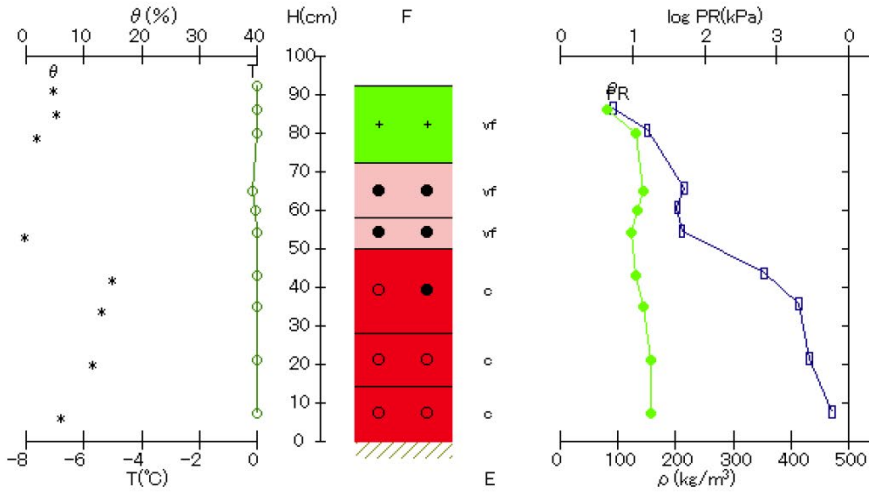
測定場所 [長岡・霧場]  
傾斜角 [°], 方位角 [°]



# 長岡断面観測結果 2017/01/26(thu)

積雪深：92cm


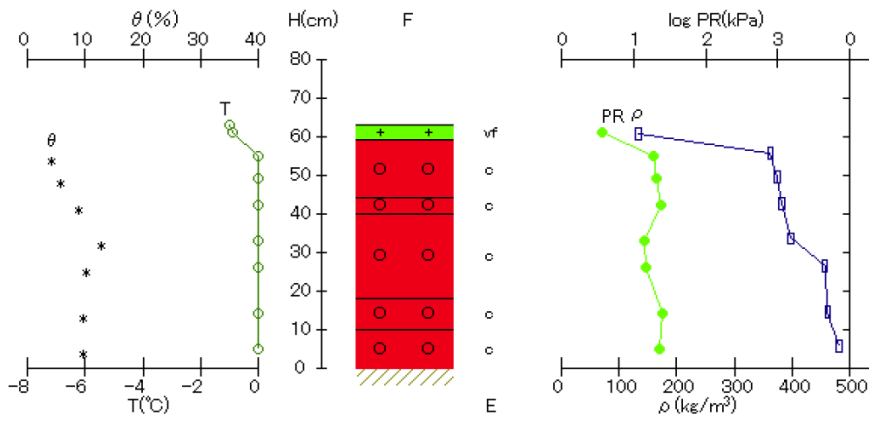
測定場所 [長岡・露場]  
傾斜角 [°], 方位角 [°]



# 長岡断面観測結果 2017/2/2(thu)

積雪深：63cm


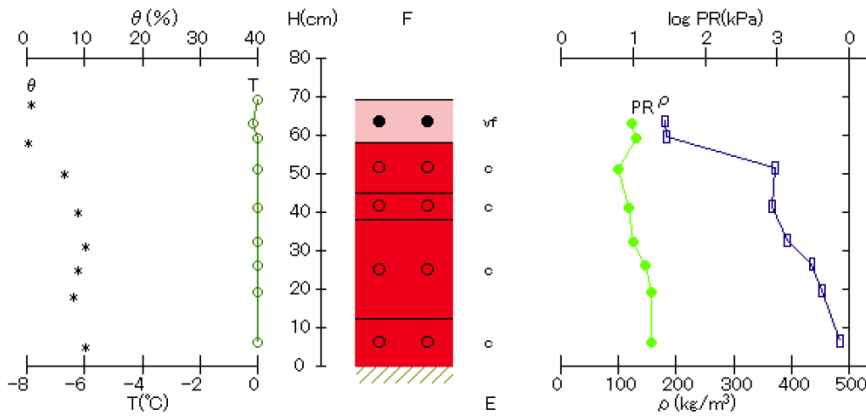
測定場所 [長岡・露場]  
傾斜角 [°], 方位角 [°]



# 長岡断面観測結果 2017/2/9(thu)

積雪深：69cm

測定場所 [長岡・露場]  
傾斜角 [°], 方位角 [°]


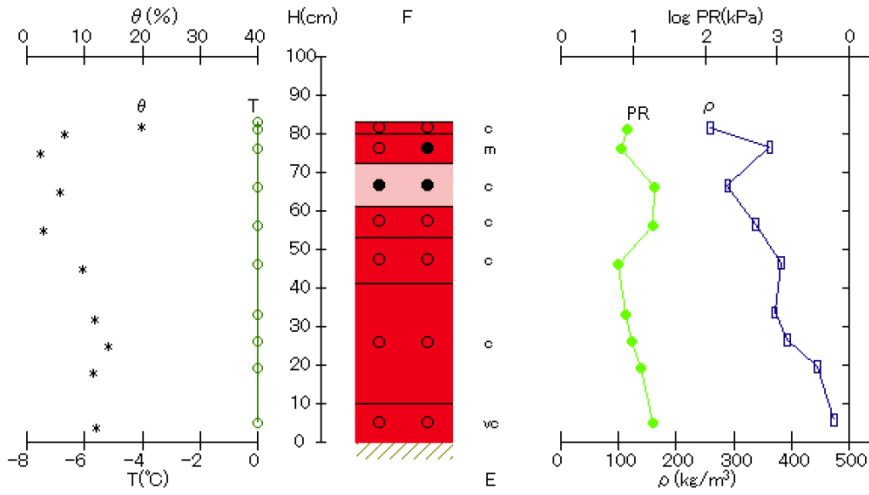




# 長岡断面観測結果 2017/2/16(thu)

積雪深：83cm


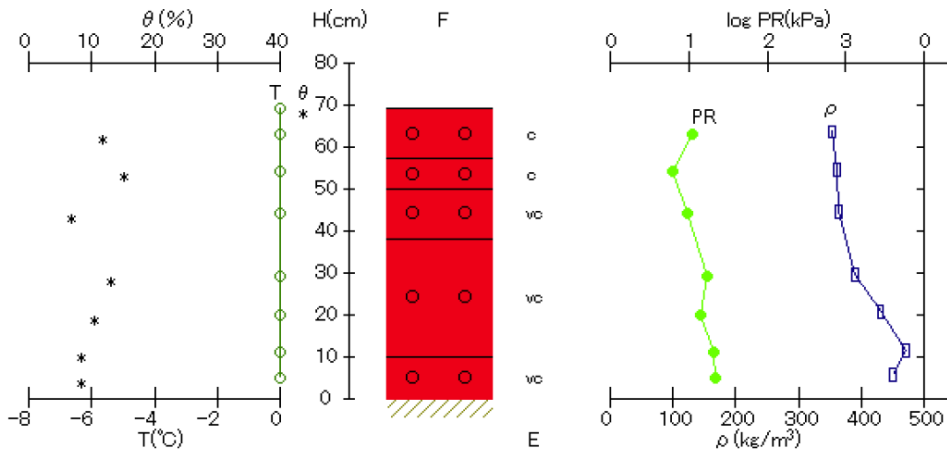
測定場所 [長岡・露場]  
傾斜角 [°], 方位角 [°]



# 長岡断面観測結果 2017/2/23(thu)

積雪深：69cm


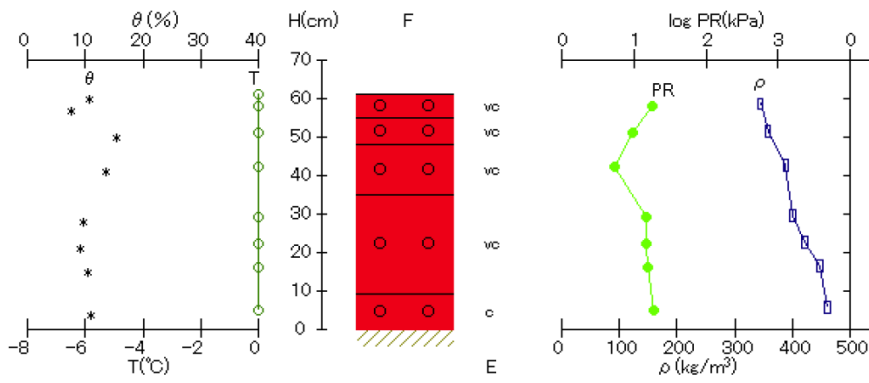
測定場所 [長岡・露場]  
傾斜角 [°], 方位角 [°]



# 長岡断面観測結果 2017/3/2(thu)

積雪深：61cm


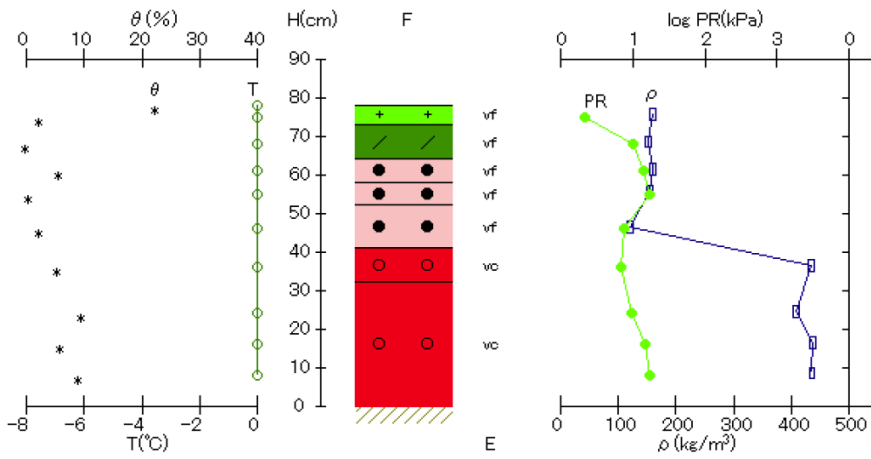
測定場所 [長岡・露場]  
傾斜角 [°], 方位角 [°]



# 長岡断面観測結果 2017/3/9(thu)

積雪深：78cm


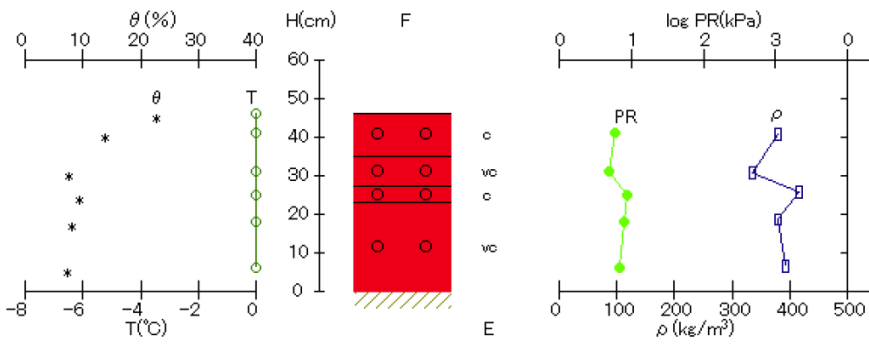
測定場所 [長岡・露場]  
傾斜角 [°], 方位角 [°]



# 長岡断面観測結果 2017/3/16(thu)

積雪深：46cm


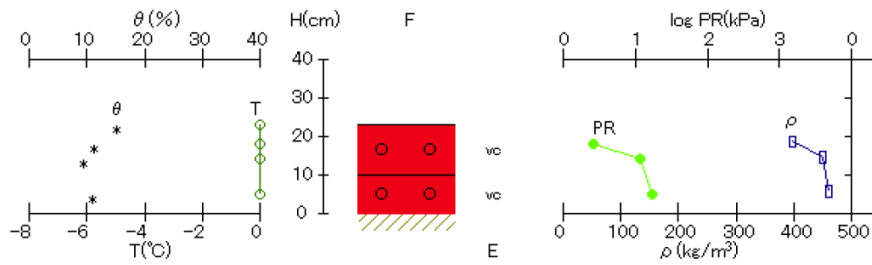
測定場所 [長岡・露場]  
傾斜角 [°], 方位角 [°]



# 長岡断面観測結果 2017/3/23(thu)

積雪深：23cm

測定場所 [長岡・露場]  
傾斜角 [°], 方位角 [°]



# 長岡断面観測結果 2017/3/28(tue)

積雪深：15cm

測定場所 [長岡・露場]  
傾斜角 [°], 方位角 [°]

